


УТВЕРЖДАЮ:
Врио заместителя Министра лесного, охотничьего
хозяйства и природопользования
Пензенской области


И.А. Чернышов
« 08 » октября 2020 г.

АКТ
лесопатологического обследования № 1314

лесных насаждений **Белинского лесничества**
Пензенской области

Способ лесопатологического обследования: 1. Визуальный ☐
2. Инструментальный ☒

Место проведения:

Участковое лесничество	Урочище (дача)	Квартал (кварталы)	Выдел (выделы)	Площадь, га
Каменское-Свищевское	Каменский	72	49	7,7 (0,001)

Лесопатологическое обследование проведено на общей площади 0,001 га

3. Инструментальное обследование аварийных деревьев

Лесничество	<u>Белинское</u>	Участковое лесничество	<u>Каменское-Свищевское</u>	
Участок	<u>Каменский</u>	Квартал	72	Выдел 49

3.1. Координаты расположения аварийного дерева: Дерево №1: N 53°9'57,07'' E 43°57'58.94''

3.2. Структурные изъяны, характеризующие аварийность дерева:

На дереве береза (1шт) категория состояния : старый сухостой , листья отсутствуют
кора и мелкие веточки осыпались частично.

Расположение дерева менее 10 – 15 метров от здания

3.3. Порода	<u>береза</u>
Диаметр, см	<u>56</u>
Высота, м	<u>25</u>
Возраст, лет	<u>80</u>

ЗАКЛЮЧЕНИЕ:

С целью предотвращения негативных процессов или снижения ущерба от их воздействия рекомендуется:

Вид мероприятия	Запас дерева, куб.м	Порода	Сроки проведения
РАД	3,18	береза	2020г-2021г
ИТОГО:	3,18		

Ведомость перечета деревьев, назначенных в рубку, прилагается (приложение 4 к Акту)

Мероприятия, необходимые для предупреждения повреждения или поражения смежных деревьев:

Рубку аварийного дерева осуществлять способом , исключая повреждение смежных деревьев

Дальнейшее наблюдение за санитарным и лесопатологическим состоянием
лесных насаждений в кв 72 в 49, Каменского участка , Каменского-Свищевского
участкового лесничества


Дата проведения обследования: 01.09.2020г

Исполнитель работ по проведению лесопатологического обследования:

Мастер Каменского-Свищевского участкового лесничества

Умяров Ж.Т.

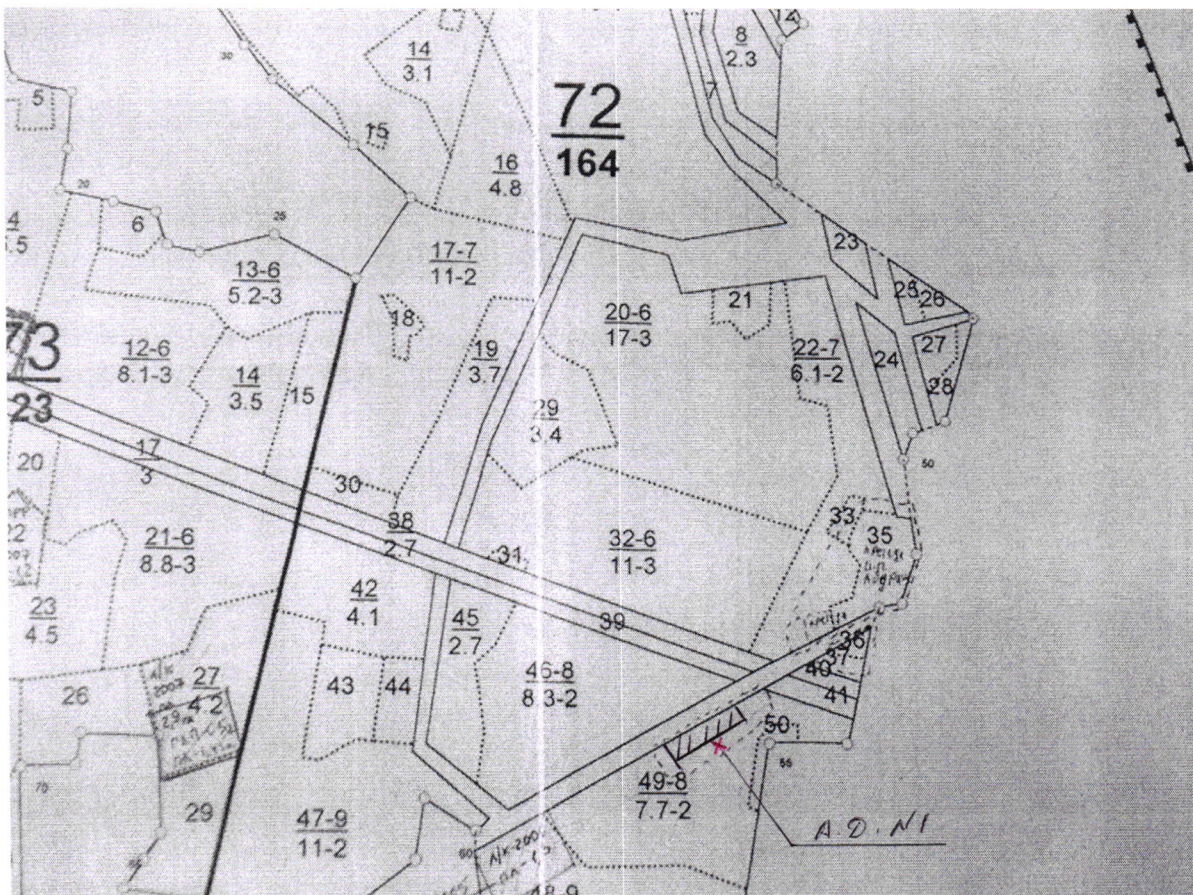
(Ф.И.О.)


(подпись)

Абрис участка расположения аварийных деревьев



Лесничество Белинское Участковое лесничество Каменское-Свищевское
Участок Каменский Квартал 72 Выдел 49

М 1:25000



Номер дерева	Координаты расположения аварийных деревьев	Номер дерева	Координаты расположения аварийных деревьев
1	N 53°9'57.07" E 43°57'58.94"		

Условные обозначения:

 - территория арендатора
 - аварийное дерево

Исполнитель работ по проведению лесопатологического обследования:

Мастер леса Каменского-Свищевского участкового лесничества

Умяров Ж.Т..

(Ф.И.О.)

(подпись)

Дата составления документа: 01.09.2020г

Телефон: 8-937 4466336


ПЕРЕЧЕТНАЯ ВЕДОМОСТЬ АВАРИЙНЫХ ДЕРЕВЬЕВ, НАЗНАЧЕННЫХ В РУБКУ

№ дер.	Координаты		Порода	Высота, м	Диаметр, см	Запас, м ³	Структурные изъяны, характеризующие аварийность дерева	Мероприятие	Сроки проведения мероприятия
	широта	долгота							
1	2	3	4	5	6	7	8	9	10
1	N 53°9'57,07"	E 43°57'58.94"	береза	25	56	3,18	Дерево березы категория состояния: старый сухостой, живая листва отсутствует, кора и мелкие веточки осыпались частично. Расположение дерева менее 15м от границы здания	Рубка аварийных деревьев	2020г -2021г

Исполнитель работ по проведению лесопатологического обследования:

Мастер Белинского- Аргамаковского участкового лесничества

Умяров Ж.Т,
(Ф.И.О.)


(подпись)

Дата составления документа: 01.09..2020 г.

Телефон: 8-937 446633 6

Лесничество Каменское										Категория защитности лесопарковая часть зеленой зоны										Квартал 72			
: N	: Пло-	: Состав. Подрост, по:	Я: Вы-	Эле-	Воз: Вы-	Ди: Кл:	Гр: Бо:	Тип	: Полн: Запас сырораств.	: Кл: Запас на выделе, дес. МЗ	:	:	:	:	:	:	:	:	:	:	:	:	:
: вы-	: шадь,	: длесок покров, поч:	: со-	: мент:	:	: ас:	: уп:	:	: ота : леса, дес. МЗ	: ас:	:	:	:	:	:	:	:	:	:	:	:	:	:
: де-	:	: ва, рельеф, особенн:	Р: та :	: ра	: со-	: ам:	: с	: па:	ни: леса :	: с	: су-	: ре-	: еди-	: захламлен.	: Хозяйственные:	:	:	:	:	:	:	:	:
: ла :	га	: ости выдела. Отмет:	: ле-	:	:	:	:	:	: Сумм: на : общий: в т.ч.	: хо-	:	: ни-	:	:	:	:	:	:	:	:	:	:	:
:	:	: ка о порослевом	: У: я-	: са	: ст	: та	: ет:	во: во: те:	: а пл:	:	: по	: то:	: стоя:	дин	: ные	:	:	:	:	:	:	:	:
:	:	: происх. Наимен. кат:	: ру-	:	:	:	: зр:	зр: : ТЛУ	: оша-	1	:	: на	: сос-	: ва:	:	: дер.	: общий:	лик-	:	:	:	:	:
:	:	: ег. незалес. земель:	: С: са-	:	:	: р	: ас:	ас: т :	: дей :	:	: тав-	: рн:	(ста:	:	:	:	:	:	:	:	:	:	
:	:	: Хар. лесных культур :	:	:	:	: та:	: та:	:	: сече: га	: выдел:	ляю-	: ос:	: ро-	:	: ест.	:	: вида:	:	:	:	:	:	
:	:	: Кадастров. оценка :	:	:	:	:	:	:	: ний :	:	: шим	: ти:	го):	:	: воз.	:	:	:	:	:	:	:	:
: 1 :	2 :	3	: 4 :	5 :	6 :	7 :	8 :	9 :	10 :	11 :	12 :	13 :	14 :	15 :	16 :	17 :	18 :	19 :	20 :	21 :	22 :	23 :	24 :
46	8,3	8Б2ДН+ОС	1	23	Б	75	25	32	8	3	2	СНРТ	0,6	17	141	113	2						
		ДН				17	24					Д2				28	2						
		рекреационная характеристика: тип ландшафта гориз. сомкн., класс эстетич. оценки-2, рекреационная оценка-средняя, класс устойчивости-2, проходимость-плохая, просматриваемость-плохая, стадия дигрессии-2																					
47	11,0	7Б2ДН1ОС	1	22	Б	90	24	28	9	4	2	СНРТ	0,6	16	176	123	2						
		ДН				17	20					Д2				35	2						
		ОС				18	22									18	4						
		повреждение болезнями леса, осина, сильная, ложный трутовик рекреационная характеристика: тип ландшафта гориз. сомкн., класс эстетич. оценки-2, рекреационная оценка-средняя, класс устойчивости-2, проходимость-плохая, просматриваемость-плохая, стадия дигрессии-2																					
48	6,9	9Б1ДН	1	24	Б	90	25	30	9	4	2	СНРТ	0,5	15	104	94	2						
		ДН				19	24					Д2				10	2						
		рекреационная характеристика: тип ландшафта равн. разм. дер., класс эстетич. оценки-2, рекреационная оценка-средняя, класс устойчивости-2, проходимость-средняя, просматриваемость-средняя, стадия дигрессии-2																					
49	7,7	7Б3ДН	1	23	Б	80	25	30	8	3	2	СНРТ	0,6	17	131	92	2						
		ДН				18	24					Д2				39	2						
		рекреационная характеристика: тип ландшафта гориз. сомкн., класс эстетич. оценки-2, рекреационная оценка-средняя, класс устойчивости-2, проходимость-плохая, просматриваемость-плохая, стадия дигрессии-2																					
50	,4	лесные культуры																					
		7С3Б	1	16	С	40	16	18	2	1	1	ЛП	0,6	16	6	4							
		Б										С2				2							
		культуры-, состояние удовлетворительные рекреационная характеристика: тип ландшафта гориз. сомкн., класс эстетич. оценки-1, рекреационная оценка-высокая, класс устойчивости-1, проходимость-плохая, просматриваемость-плохая, стадия дигрессии-1																					
51	1,0	границы																					
		ширина 2,0 м, протяженность 5,0 км, чистая рекреационная характеристика: тип ландшафта без древ. раст., класс эстетич. оценки-2, рекреационная оценка-средняя, проходимость-хорошая, просматриваемость-хорошая																					

Итого по кварталу